

18. Februar 2020, Kirchheim

PHVision

Carl Zillich | IBA Heidelberg

PHVISION



2017 | Dynamischer Masterplan



2019 | Dynamischer Masterplan



Dynamischer Masterplan

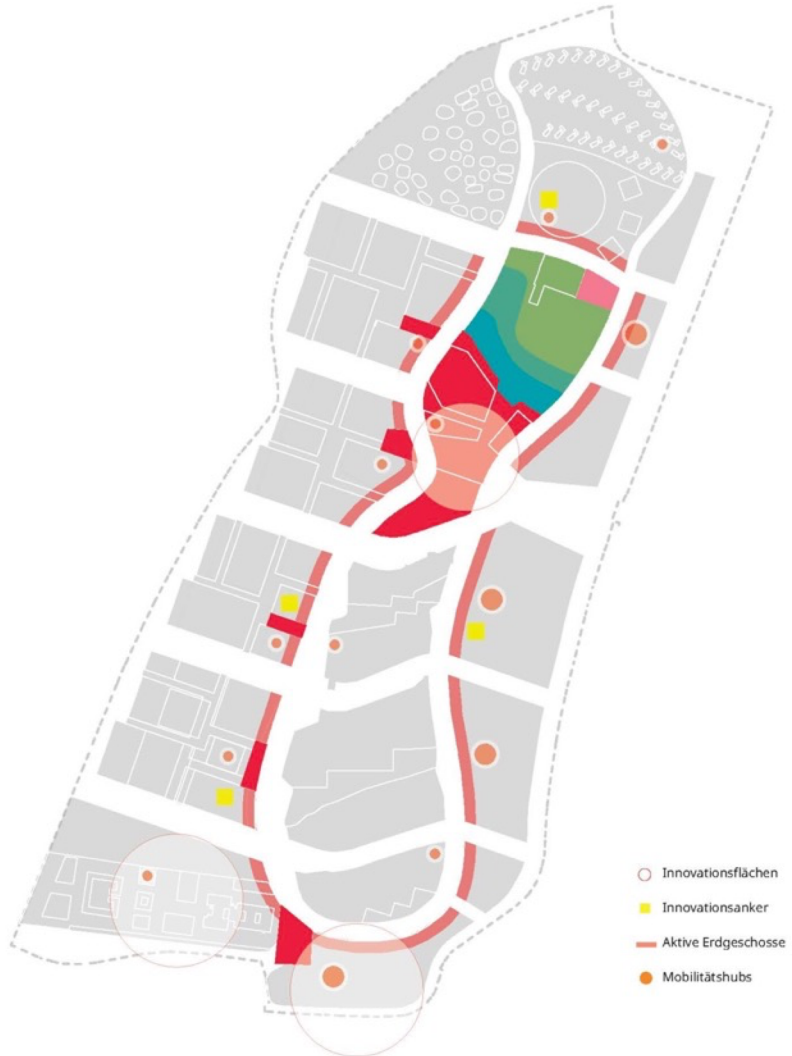
Flächen | Illustration

Nutzungsbänder & -räume, Quartiere und Nachbarschaften

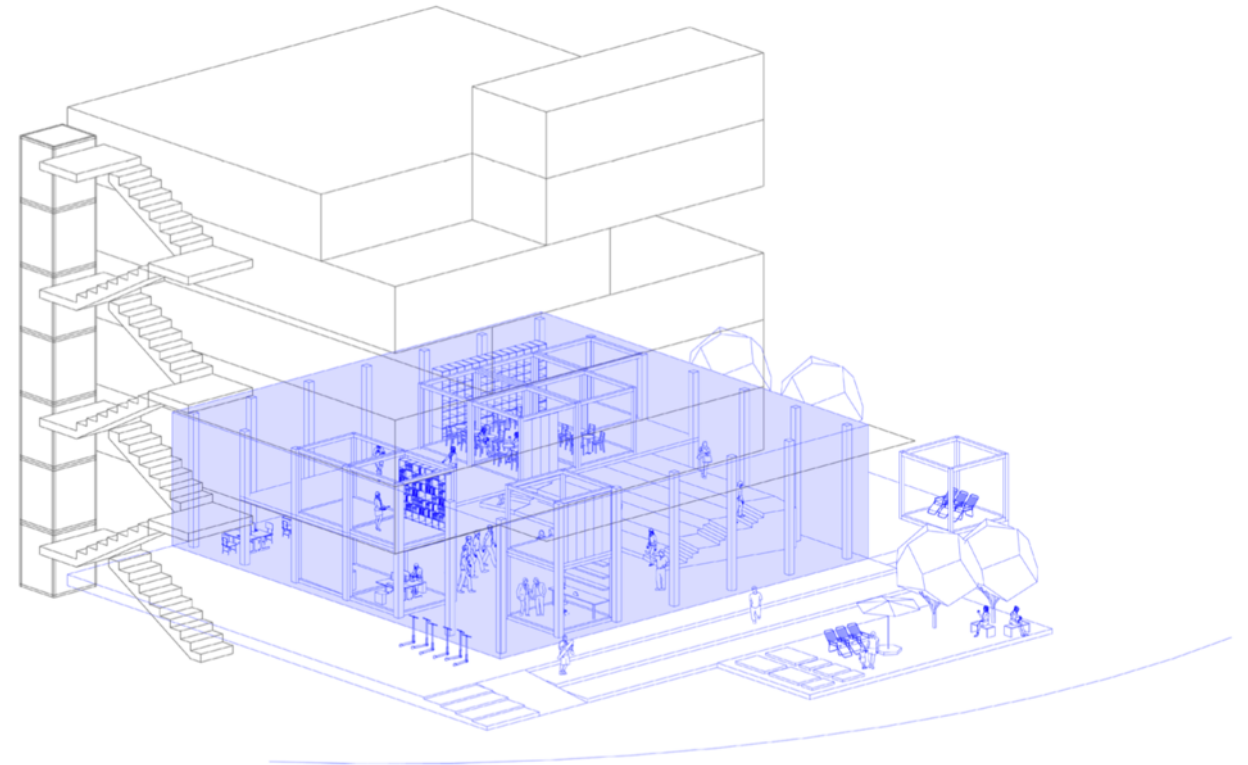


Dynamischer Masterplan

Programmatische Profilierung



Innovationsflächen,
aktive Erdgeschosszonen



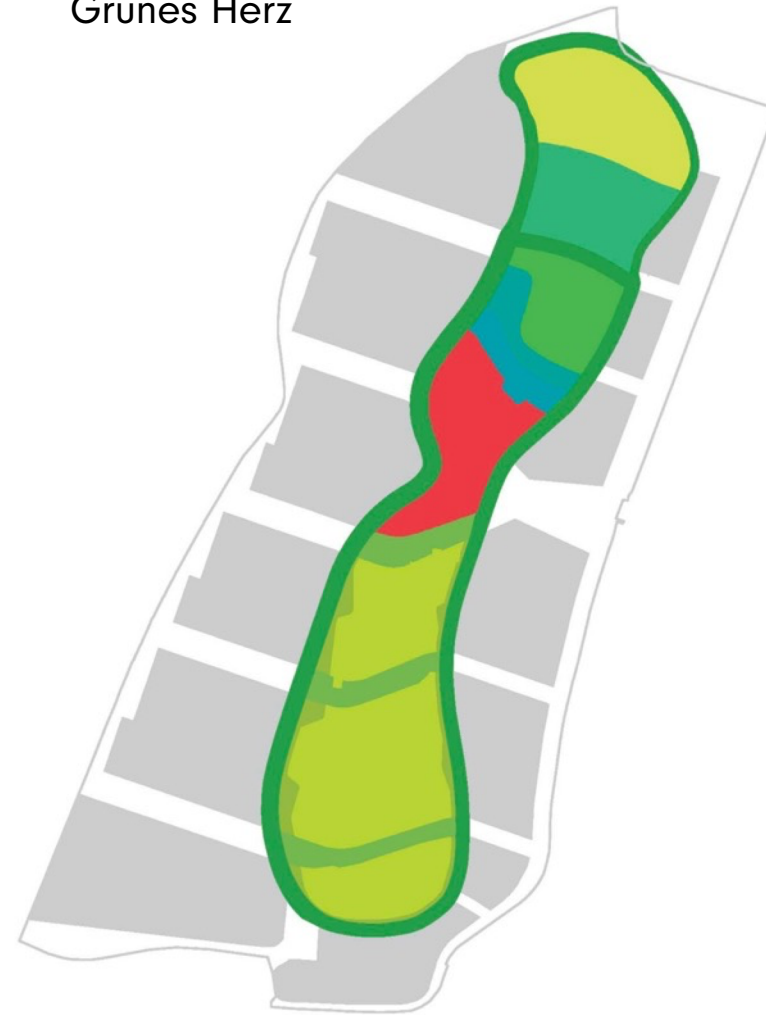
Dynamischer Masterplan

Klimaanpassung | Freiräume

Grüne Finger

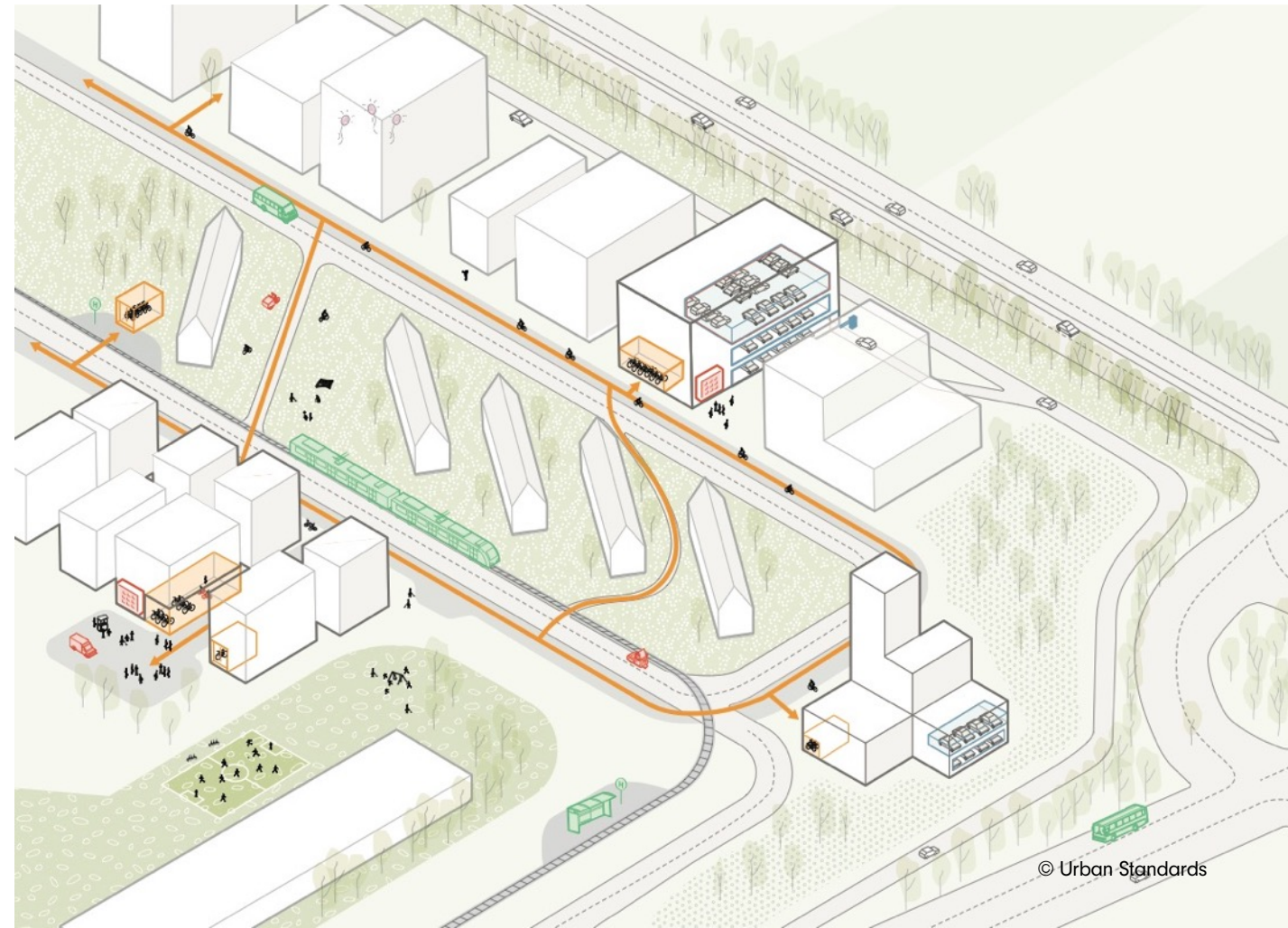


Grünes Herz



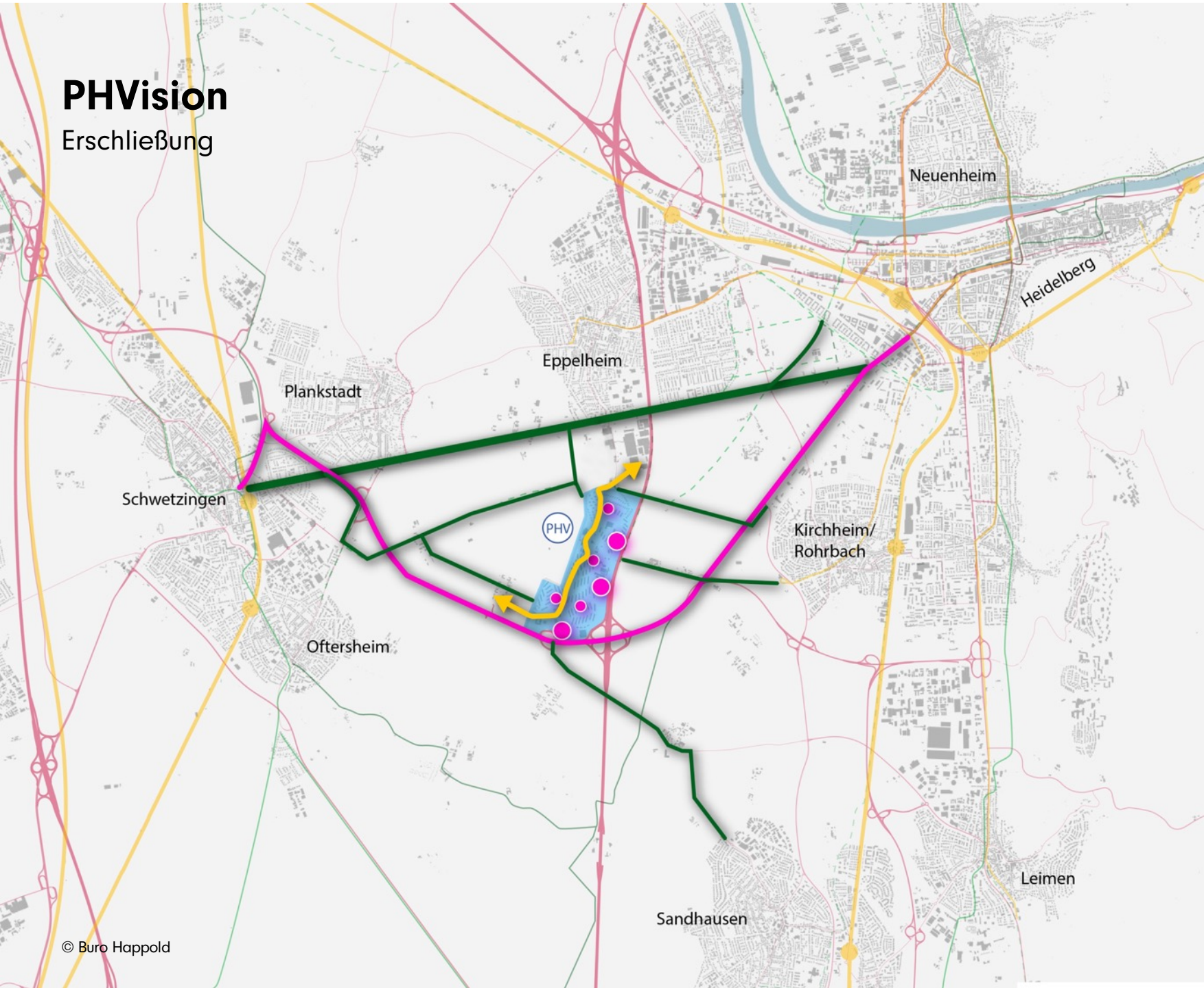
Dynamischer Masterplan

Öffentlicher Raum | Mobilität



PHVision

Erschließung



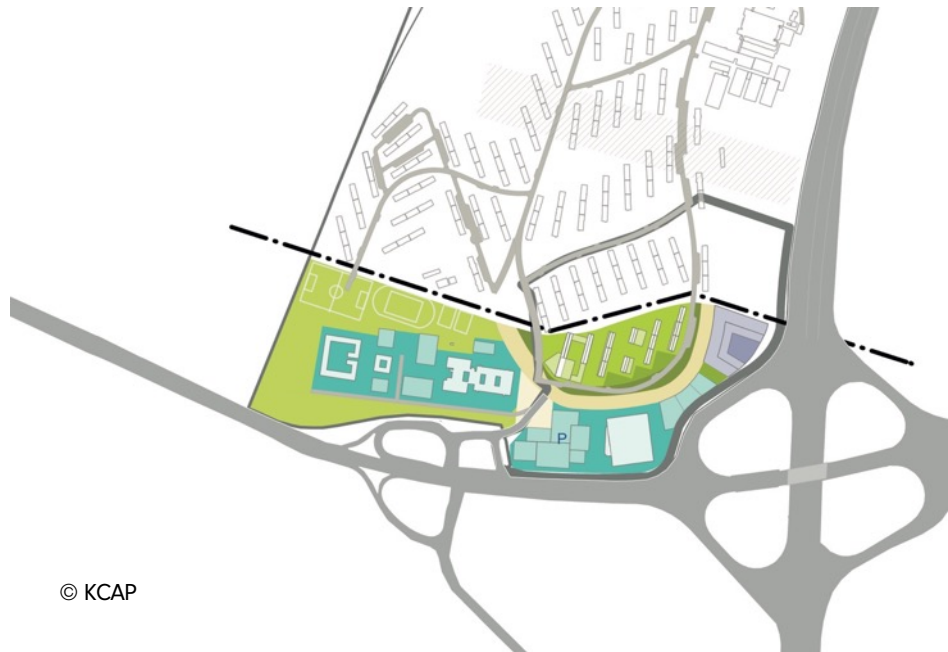
Äußere Erschließung

- Busvorlaufbetrieb
- Straßenbahntrasse
- Mobility Hubs & Mobilitätsstationen
- Radschnellweg
- wichtige Radwegeverbindungen

Dynamischer Masterplan

Beginnende Entwicklung

Entwicklungsphasen 1 + 2



Wohn- und Arbeitsorte in der
Wissensgesellschaft

Produktive
Stadtlandschaft

Differenzierte
Entwicklungsformen

Zukunftsorientierte
Mobilität

Stadt im
digitalen Wandel

